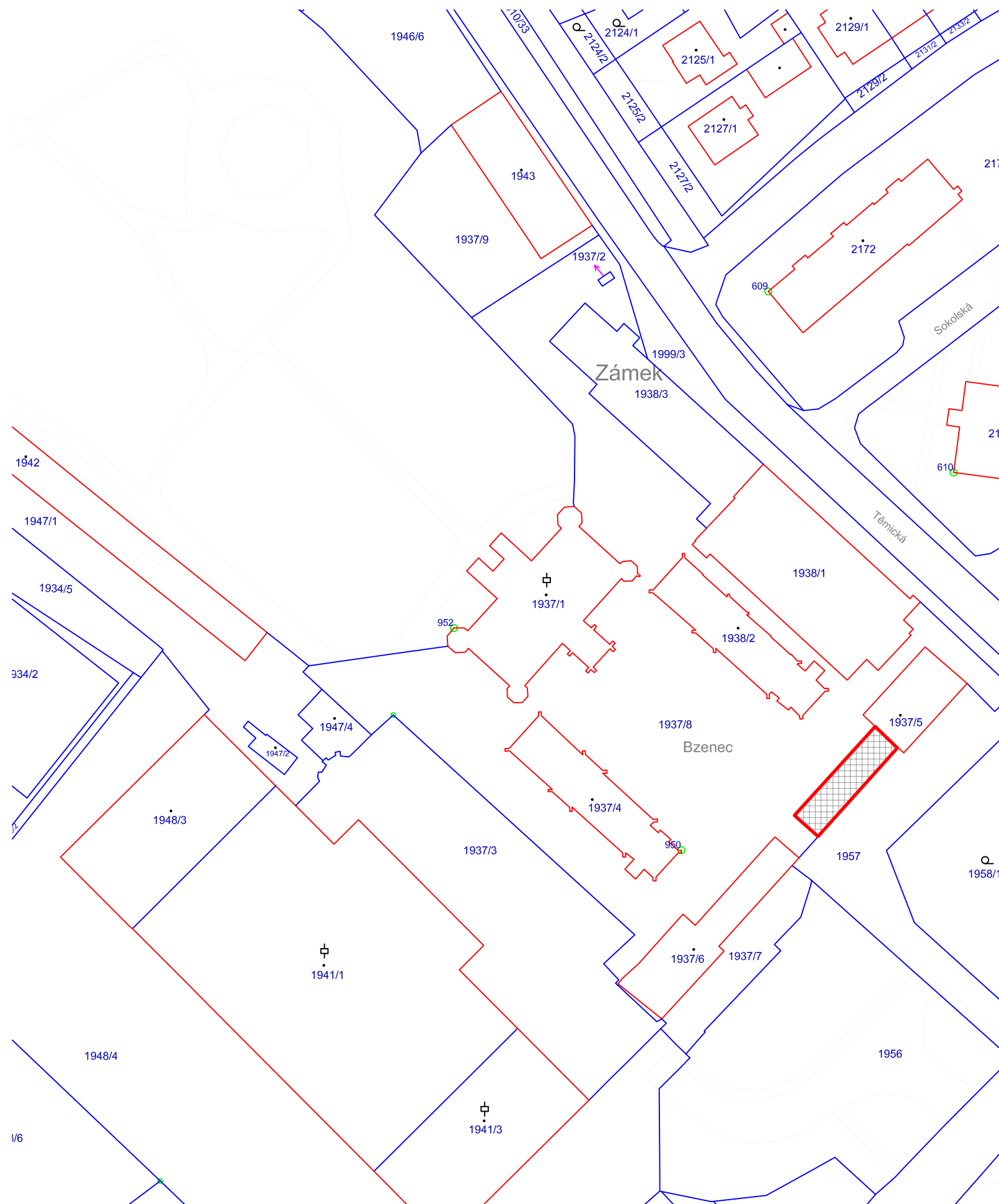






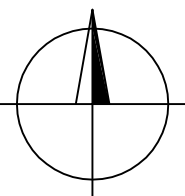
# KOORDINAČNÍ A KATASTRÁLNÍ SITUAČNÍ VÝKRES

M 1:1000




## LEGENDA

-  OBJEKTY STÁVAJÍCÍ (ČÍSLA PARCEL)
-  DOTČENÝ OBJEKT PŘEDZÁMČÍ
-  HRANICE PARCEL DLE KN
-  VNITŘNÍ KRESBA PARCEL



DOKUMENTACE PRO  
STAVEBNÍ POVOLENÍ A  
PROVEDENÍ STAVBY

±0,000 = 194,80 m n.m. BALT p.v.

vypracoval	ING. JAN RÝPAL	 Architektonická a projekční kancelář	
kontroloval	ING. JAN RÝPAL		
investor	Město Bzenec, nám. Svobody 73, 696 81 Bzenec		
místo stavby	katastrální území Bzenec [617270], p. č. 1937/5		
STAVBA	ZÁMEK BZENEC - "STAVEBNÍ ÚPRAVY OBJEKTU PRAVÉHO PŘEDZÁMČÍ - VEŘEJNÉ TOALETY A SANACE FASÁDY BUDOVY"	datum	04/2024
		č. zak.	24 - 05/3
		formát	2 A4
		stupeň PD	DSP
OBSAH	KOORDINAČNÍ A KATASTRÁLNÍ SITUAČNÍ VÝKRES	měřítko	č.v.
		1:1000	C.2, 3